


I CAMMINI

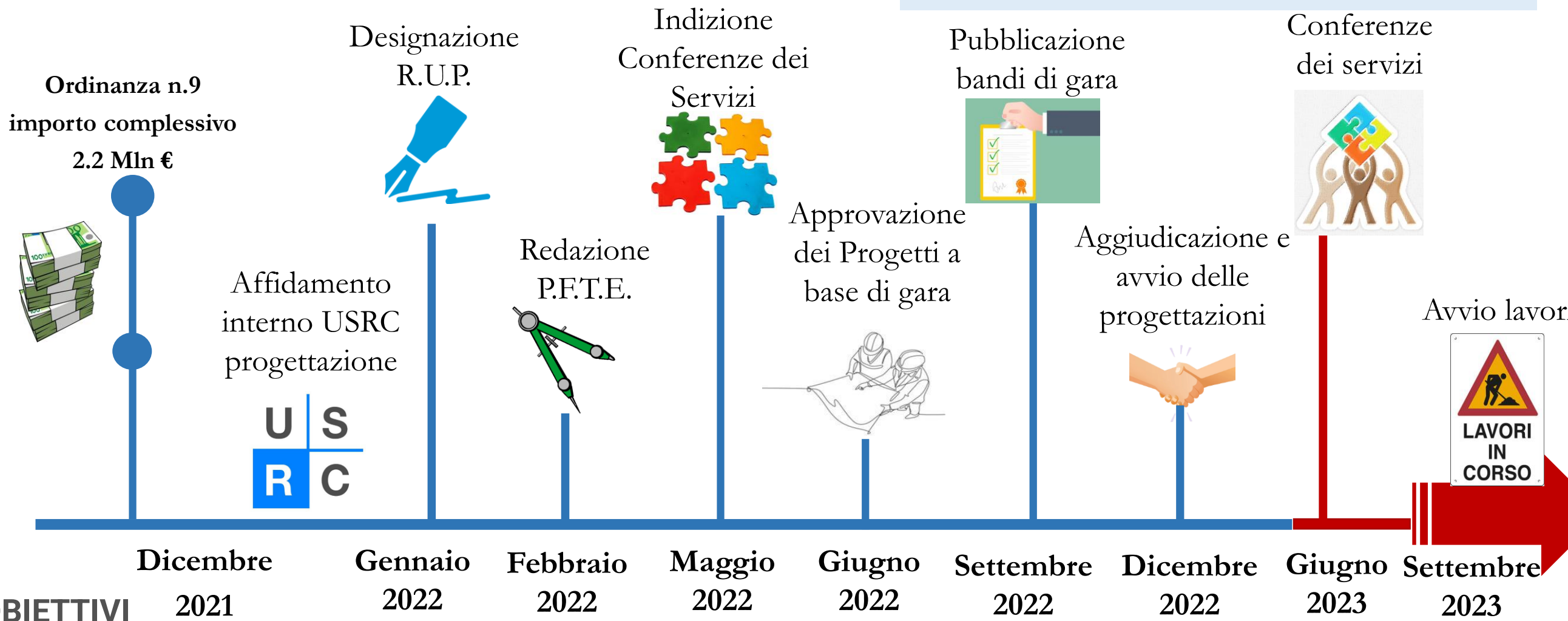
Piano Nazionale per gli Investimenti Complementari

Misura A del Programma Unitario di Intervento:
 finanziati **275 interventi** a Responsabilità dei **Comuni del Cratere** e dell'**USRC** per **123,89 Mln €**, tra cui **I CAMMINI**

DA UNA VISIONE CONCETTUALE A PROGETTI CONCRETI



PNC al PNRR - Misura A3, obiettivo 3.a
USRC Soggetto Responsabile degli interventi
 di realizzazione, implementazione e consolidamento di percorsi e cammini culturali, tematici e storici.



- ✓ **sviluppo turistico** del territorio, promuovendo aspetti naturalistici, storico-culturali, artistici, architettonici, sportivi e gastronomici;
- ✓ Promozione della **“mobilità lenta”** con la realizzazione di una rete di connessioni intercomunali;
- ✓ costruzione di una **identità territoriale**, che passi attraverso l’esperienza immersiva nel territorio.

4 CAMMINI
42 Comuni
2,2 Mln€



I CAMMINI

Il progetto

- ✓ **4 Cammini**
- ✓ **1 sistema di fruizione:** ognuno con la propria identità e caratterizzazione
- ✓ **USRC** Responsabile degli Interventi
- ✓ **2,2 Mln €** risorse P.N.C.
- ✓ **400 Km** Tracciati complessivi
- ✓ **42 Comuni** coinvolti

1. Acciano
2. Aielli
3. Barisciano
4. Calascio
5. Capestrano
6. Caporciano
7. Carapelle Calvisio
8. Castel Del Monte
9. Castel Di ieri
10. Castelvechio Calvisio
11. Castelvechio Subequo
12. Celano
13. Cerchio
14. Collarmele
15. Corfinio
16. Fagnano Alto
17. Fontecchio
18. Fossa
19. Gagliano Aterno
20. Goriano Sicoli
21. L'Aquila
22. Molina Aterno
23. Navelli
24. Ocre
25. Ofena
26. Ovindoli
27. Poggio Picenze
28. Prata D'Ansidonia
29. Pratola Peligna
30. Raiano
31. Rocca Di Cambio
32. Rocca Di Mezzo
33. Roccacasale
34. San Demetrio Né Vestini
35. San Pio Delle Camere
36. Sant'Eusanio Forconese
37. Santo Stefano Di Sessanio
38. Secinaro
39. Sulmona
40. Tione Degli Abruzzi
41. Villa Santa Lucia degli A.
42. Villa Sant'Angelo





IL CAMMINO DI CELESTINO

Alcuni scorci dei luoghi attraversati




1.



2.



3.



4.




5.

- 1. *Torre dell'Orologio*, Fontecchio
- 2-3. *Eremo di San Rocco*, Contrada Ripa- Fagnano Alto
- 4. *Borgo fortificato di Beffi*, Acciano
- 5. *Grotte di Stiffe*, San Demetrio Né Vestini



IL CAMMINO TRA I VESTINI

Alcuni scorci dei luoghi attraversati



1. *Castel Camponeschi,*
Prata d'Andisonia

2. *Castello,*
San Pio delle Camere

3. *Castello di Bominaco,*
Caporciano

4. *Area Archeologica di*
Peltuinum,
Prata d'Andisonia- San Pio
delle Camere

5. *Lago di Sinizzo,*
San Demetrio Né Vestini



IL CAMMINO DELLA BARONIA

Alcuni scorci dei luoghi attraversati

1. *Vista aerea,*
Castel Del Monte



2. *Torre Medicea,*
Santo Stefano di Sessanio

3. *Lago di Capodacqua,*
Capestrano

4. *Centro storico,*
Calascio

5. *Castello Piccolomini,*
Capestrano

6. *Vista aerea,*
Castelvecchio Calvisio





IL CAMMINO DEI FRANCESCANI

Alcuni scorci dei luoghi attraversati



1. *Castello Piccolomini,*
Celano

2. *Torre delle Stelle,*
Aielli

3. *Murales Millo,*
Aielli

4. *Gole di Celano,*
Aielli-Celano-Ovindoli

5. *Cratere del Sirente,*
Secinaro



I CAMMINI

Work in progress ...

Accordo operativo CAI AQ e USRC



- ✓ **Sovrapposizioni tra Cammini e Rete Sentieristica del CAI** (Catasto Sentieri);
- ✓ **Digitalizzazione (GIS) dei sentieri CAI ricompresi nei Comuni dei Cammini;**
- ✓ **Individuazione tratti di Cammini accessibili:** convenzioni e protocolli d'intesa con Associazioni e Comunità che operano sul territorio in ambito sociosanitario;
- ✓ **Assistenza durante le fasi di cantiere.**

Dottorato di ricerca UNIVAQ



UNIVERSITÀ DEGLI STUDI DELL'AQUILA



«Mobilità lenta nel Cratere sismico 2009: rigenerazione territoriale e modalità di intervento per il recupero, la valorizzazione e la gestione dei tracciati storici per lo sviluppo integrato del patrimonio e delle risorse locali.»

- ✓ **Inquadramento territoriale-** caratteristiche generali, fisiche, spaziali dei territori;
- ✓ **Analisi Spaziali** - caratterizzazione di intersezioni e attraversamenti stradali;
- ✓ **Stato dei luoghi-** trasformazione dei territori, indicatori di densità di urbanizzazione;
- ✓ **Rigenerazione urbana e sociale** dell'Area Vasta rappresentata dai Comuni interessati dai Cammini.

I CAMMINI

Work in progress ...

Sito internet USRC

- ✓ pagina dedicata <https://www.usrc.it/attivita/sviluppo-del-territorio/i-cammini>
- ✓ Sezione **News ed eventi**

Censimento dei cammini esistenti



- ✓ Cammino d'Abruzzo <https://www.ilcamminodabruzzo.it/ilcammino/>
- ✓ Cammino del Perdono <https://camminodelperdono.it/>
- ✓ Cammino di Celestino <https://www.parcomajella.it/il-cammino-di-celestino-3.htm>
- ✓ Cammino della Pace <https://ilcamminodellapace.it/>
- ✓ Cammino San Tommaso <http://www.camminodisantomaso.org/>
- ✓ Cammino del Gran Sasso <https://camminodelgransasso.it/>

Il Cammino d'Abruzzo



Indagine di mercato



Implementazione dei Cammini con tecnologia **Smart Beacons + App. e Piattaforma**

Gestione e Manutenzione

- ✓ Individuazione soggetti coinvolti (Comuni, Enti Parco, CAI, Associazioni etc.);
- ✓ Definizione Piano di Gestione: identificazione «**Servizi necessari al Camminatore**» (es. trasporto bagagli, assistenza medica, prenotazioni, trasporti), mappatura servizi esistenti, fruibilità siti culturali, definizione Linee Guida per fornitori di servizi, valutazione della soddisfazione dei pellegrini.

I CAMMINI

Work in progress ...

PROCESSI PARTECIPATIVI di progettualità pubblica e privata



Analizzare e discutere in maniera partecipativa i bisogni relativi alla gestione dei Cammini, dell'indotto necessario e le prospettive per una sostenibilità futura e le strategie di promozione.

- ✓ **Tavoli di confronto:** collaborazioni con amministratori locali, organismi di governance (Regione, GAL, Parchi), operatori economici;
- ✓ **Incontri di formazione e informazione:** individuazione stakeholder, analisi partecipata dei punti di forza, delle criticità, valorizzazione delle interconnessioni con altre progettualità presenti, scambio di pratiche;
- ✓ **Laboratori di comunità:** coinvolgimento delle comunità locali per sviluppare il senso di appartenenza e di identità territoriale.



PIANO DI COMUNICAZIONE





Azioni per la salvaguardia del patrimonio culturale immateriale

- ✓ **Identità visiva:** racconto innovativo attraverso un lavoro di ricerca e documentazione sul territorio per lo sviluppo dei cammini e del patrimonio culturale immateriale presente;
- ✓ **Promozione dei cammini:** valorizzazione e condivisione delle pratiche, delle rappresentazioni, delle espressioni, delle conoscenze, nonché degli spazi ed eventi culturali e delle emergenze architettoniche presenti.



I CAMMINI

Design di servizi-coprogettazione sociale



Laboratorio Sperimentale di Ascolto Partecipato- Comune di Santo Stefano di Sessanio, 3-4-5 agosto 2023

- ✓ **incontri e dialoghi in strada:** attraverso più presidi dislocati nel borgo, sono state raccolte le impressioni positive e negative, i problemi ed i valori del posto, annotate su fogli esposti su fili di lana, favorendo il coinvolgimento dei cittadini, degli operatori economici e dei viaggiatori presenti sul posto;
- ✓ **Laboratorio dedicato ai bambini:** attraverso carte da gioco, i bambini hanno espresso i desideri che vorrebbero realizzare per sé stessi a Santo Stefano;
- ✓ **Laboratorio di ascolto dei “diversamente giovani”:** volto a raccontare i luoghi della memoria e a discutere temi socioeconomici della vita del borgo, attraverso un interessante excursus storico dagli anni ‘70 ad oggi, facendo emergere positività e negatività che saranno indagate in maniera più approfondita nei futuri laboratori.

CEC: Cartellone Coordinato dei Comuni del Cratere

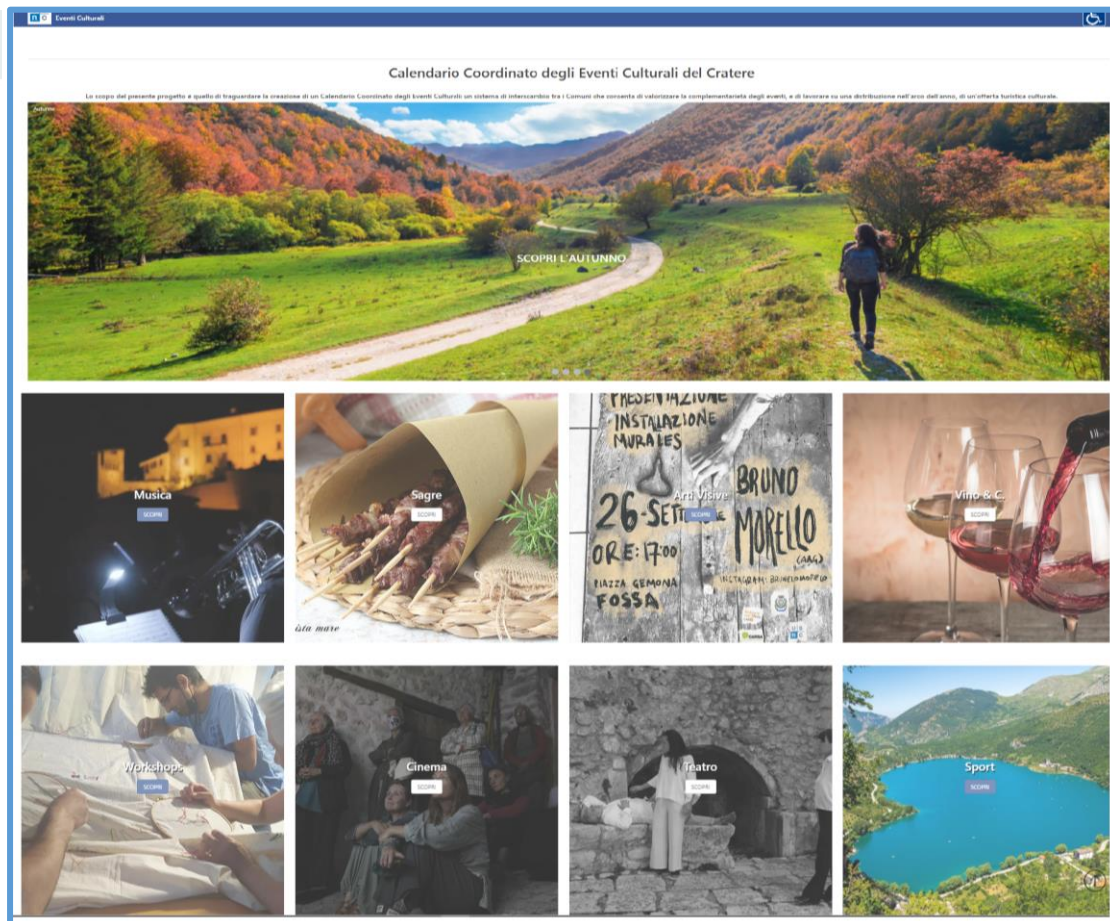
Ait Estate nel cratere, Cartellone condiviso Eventi Culturali

Estate nel cratere, Cartellone condiviso Eventi Culturali

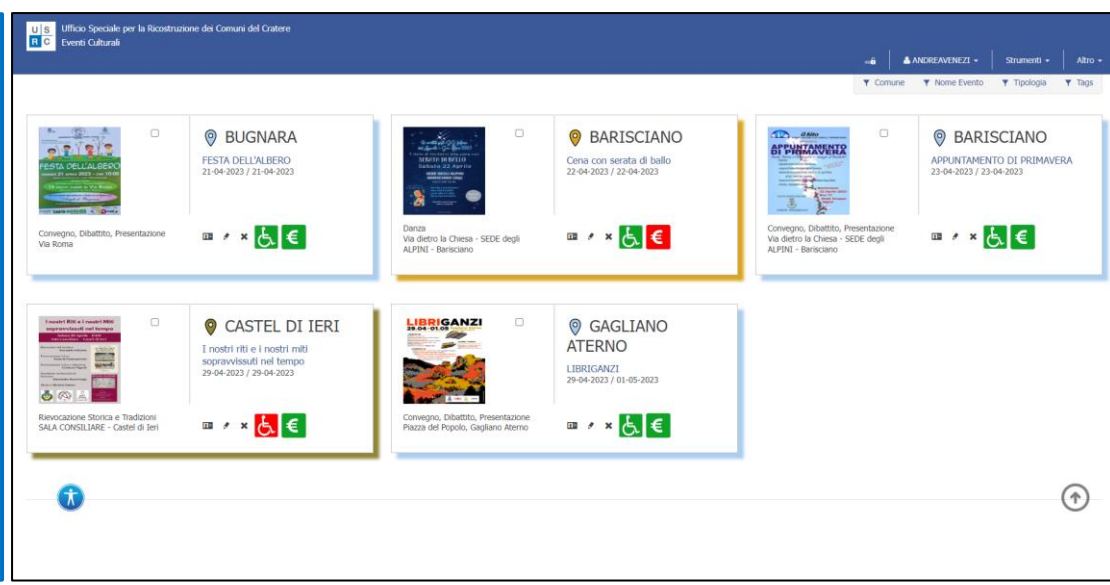


Usrc, 250 iniziative per 56 comuni Abruzzo

L'AQUILA, 14 luglio 2023, 14:30
Redazione ANSA



- ✓ Base di dati per **raccogliere, categorizzare e calendarizzare** gli eventi culturali;
- ✓ **E' aperta al pubblico-** per la libera consultazione;
- ✓ Ha un **accesso riservato ai Comuni** per l'inserimento dei dati degli eventi;
- ✓ Conta **169 eventi inseriti da 40 Comuni.**





Evento di formazione: Lectio magistralis di Francesco Careri

camminare come pratica estetica
l'erranza come trasformazione dello spazio antropico
lectio magistralis di Francesco Careri

26 maggio ore 15.30
Chiesa di Santa Maria de' Centurelli
Strada Statale, 17 - Caporciano (AQ)



Interventi a valere sul Fondo Complementare al PNRR sisma 2009-2016
Sottomisura A3.3 "Consolidamento di percorsi e cammini culturali, tematici e storici"



'Camminare come pratica estetica'

di Redazione | 26 Maggio 2023 @ 19:48 | EVENTI



L'AQUILA – Si è svolto oggi, venerdì 26 maggio 2023, presso la Chiesa Santa Maria De Centurelli (Caporciano AQ), "Camminare come pratica estetica" il secondo di una serie di incontri di formazione e informazione promossi dall'USRC e dedicato a 4 Cammini – Grande di Celestino – dei Francescani – Tra i Vestini – della Baronìa – ideati dai Comuni promotori in collaborazione con l'USRC e finanziati dal fondo complementare al PNRR.

Dopo i saluti istituzionali del Sindaco del comune ospitante, Caporciano, e del Sindaco di Navelli Paolo Federico in rappresentanza dei Sindaci, il Titolare dell'USRC Ing. Raffaello Fico ha voluto condividere con la platea le azioni che l'Ufficio di concerto con i Comuni



Evento di formazione: Mapping Operativo

Tante offerte, un'unica offerta



GIORNATA DI
**MAPPING
OPERATIVO**

13 OTTOBRE 2023

ORE 09:00

SCUOLA ELEMENTARE LUIGI DARD
VIA DANTE ALIGHIERI
OVINDOLI (AQ)



I Cammini sono un'occasione unica per creare una **progettualità condivisa** per il territorio abruzzese, in cui siano messi a sistema servizi e competenze, rispecchiando una **visione comune** che consolidiamo con questi percorsi partecipativi. Presentarci come un sistema integrato di servizi ci permette di rafforzarci tutti con un'offerta solida, strutturata e in grado di rispondere a richieste diverse, nel rispetto del territorio, della sua storia e dei suoi valori.

Evento di formazione: Mapping Operativo

I lavori di oggi puntano a identificare **proposte operative** su aree di interesse per la creazione di un'**offerta integrata**, e al tempo stesso verificare una scala di priorità per interventi specifici di programmazione a supporto dello sviluppo dei Cammini.



Evento di formazione: Mapping Operativo

MOTIVAZIONI DIVERSE DAL VIAGGIO

storia/natura/spiritualità/sport

UN PUBBLICO VARIEGATO


giovani/anziani/famiglie/gruppi/viaggiatori soli

MOLTEPLICI ESIGENZE

divertirsi/alleggerire la fatica/muoversi con i
bambini/pianificare un viaggio/conoscere

TANTI CAMMINI

da dove accedo/dove arrivo/qual è la difficoltà/cosa mi offre





Evento di formazione: Mapping Operativo

CONOSCERE LA STORIA

ACQUISTARE

Mangiare

**CONDIVIDERE
E RACCONTARE**

DORMIRE

PRENOTARE

Intrattenimento e cultura

**ORGANIZZARE
TOUR GUIDATI**

INCONTRARSI

Servizi di Logistica

**PIANIFICARE
IL VIAGGIO**