



# I CAMMINI

## Piano Nazionale per gli Investimenti Complementari

Misura A del Programma Unitario di Intervento:  
 finanziati **275 interventi** a Responsabilità dei **Comuni del Cratere** e dell'**USRC** per **123,89 Mln €**, tra cui **I CAMMINI**

**DA UNA VISIONE CONCETTUALE A PROGETTI CONCRETI**



**PNC al PNRR - Misura A3, obiettivo 3.a**  
**USRC Soggetto Responsabile degli interventi** di realizzazione, implementazione e consolidamento di percorsi e cammini culturali, tematici e storici.



### OBIETTIVI

- ✓ **sviluppo turistico** del territorio, promuovendo aspetti naturalistici, storico-culturali, artistici, architettonici, sportivi e gastronomici;
- ✓ Promozione della **"mobilità lenta"** con la realizzazione di una rete di connessioni intercomunali;
- ✓ costruzione di una **identità territoriale**, che passi attraverso l'esperienza immersiva nel territorio.

**4 CAMMINI**  
**34 Comuni**  
**2,2 Mln€**



**CAMMINO GRANDE DI CELESTINO**

**CAMMINO TRA I VESTINI**



**CAMMINO DELLA BARONIA**

**CAMMINO DEI FRANCESCANI**





## Alcuni scorci dei luoghi attraversati



1.

2-3.

1. *Torre dell'Orologio*, Fontecchio

2-3. *Eremo di San Rocco*, Contrada Ripa- Fagnano Alto

4. *Borgo fortificato di Beffi*, Acciano

5. *Grotte di Stiffe*, San Demetrio Né Vestini



# IL CAMMINO TRA I VESTINI


## Alcuni scorci dei luoghi attraversati



1.




4.



2.



5.



3.

**1. Castel Camponeschi,**  
Prata d'Andisonia

**2. Castello,**  
San Pio delle Camere

**3. Castello di Bominaco,**  
Caporciano

**4. Area Archeologica di Peltuinum,**  
Prata d'Andisonia- San Pio delle Camere

**5. Lago di Sinizzo,**  
San Demetrio Né Vestini



# IL CAMMINO DELLA BARONIA

## Alcuni scorci dei luoghi attraversati

**1. Vista aerea,**  
Castel Del Monte

**2. Torre Medicea,**  
Santo Stefano di Sessanio

**3. Lago di Capodacqua,**  
Capestrano

**4. Centro storico,**  
Calascio

**5. Castello Piccolomini,**  
Capestrano


**6. Vista aerea,**  
Castelvecchio Subequo





# IL CAMMINO DEI FRANCESCANI

## Alcuni scorci dei luoghi attraversati



**1.** *Castello Piccolomini,*  
Celano

**2.** *Torre delle Stelle,*  
Aielli

**3.** *Murales Millo,*  
Aielli

**4.** *Gole di Celano,*  
Aielli-Celano-Ovindoli

**5.** *Cratere del Sirente,*  
Secinaro



## I CAMMINI

Work in progress ...

### Accordo operativo CAI AQ e USRC



CLUB ALPINO ITALIANO  
Sezione dell'Aquila  
Fondata nel 1873



- ✓ **Sovrapposizioni tra Cammini e Rete Sentieristica del CAI** (Catasto Sentieri);
- ✓ **Digitalizzazione (GIS) dei sentieri CAI ricompresi nei Comuni dei Cammini;**
- ✓ **Individuazione tratti di Cammini accessibili:** convenzioni e protocolli d'intesa con Associazioni e Comunità che operano sul territorio in ambito sociosanitario;
- ✓ **Assistenza durante le fasi di cantiere.**

### Dottorato di ricerca UNIVAQ



UNIVERSITÀ DEGLI STUDI DELL'AQUILA



*«Mobilità lenta nel Cratere sismico 2009: rigenerazione territoriale e modalità di intervento per il recupero, la valorizzazione e la gestione dei tracciati storici per lo sviluppo integrato del patrimonio e delle risorse locali.»*

- ✓ **Inquadramento territoriale-** caratteristiche generali, fisiche, spaziali dei territori;
- ✓ **Analisi Spaziali** - caratterizzazione di intersezioni e attraversamenti stradali;
- ✓ **Stato dei luoghi-** trasformazione dei territori, indicatori di densità di urbanizzazione;
- ✓ **Rigenerazione urbana e sociale** dell'Area Vasta rappresentata dai Comuni interessati dai Cammini.

# I CAMMINI

## Work in progress ...

### PROCESSI PARTECIPATIVI di progettualità pubblica e privata



Analizzare e discutere in maniera partecipativa i bisogni relativi alla gestione dei Cammini, dell'indotto necessario e le prospettive per una sostenibilità futura e le strategie di promozione.

- ✓ **Tavoli di confronto:** collaborazioni con amministratori locali, organismi di governance (Regione, GAL, Parchi), operatori economici;
- ✓ **Incontri di formazione e informazione:** individuazione stakeholder, analisi partecipata dei punti di forza, delle criticità, valorizzazione delle interconnessioni con altre progettualità presenti, scambio di pratiche;
- ✓ **Laboratori di comunità:** coinvolgimento delle comunità locali per sviluppare il senso di appartenenza e di identità territoriale.

### PIANO DI COMUNICAZIONE



Azioni per la salvaguardia del patrimonio culturale immateriale

- ✓ **Identità visiva:** racconto innovativo attraverso un lavoro di ricerca e documentazione sul territorio per lo sviluppo dei cammini e del patrimonio culturale immateriale presente;
- ✓ **Promozione dei cammini:** valorizzazione e condivisione delle pratiche, delle rappresentazioni, delle espressioni, delle conoscenze, nonché degli spazi ed eventi culturali e delle emergenze architettoniche presenti.



## I CAMMINI

### Work in progress ...

#### Sito internet USRC

- ✓ pagina dedicata <https://www.usrc.it/attivita/sviluppo-del-territorio/i-cammini>
- ✓ Sezione **News ed eventi**

#### Censimento dei cammini esistenti



- ✓ Cammino d'Abruzzo <https://www.ilcamminodabruzzo.it/ilcammino/>
- ✓ Cammino del Perdono <https://camminodelperdono.it/>
- ✓ Cammino di Celestino <https://www.parcomajella.it/il-cammino-di-celestino-3.htm>
- ✓ Cammino della Pace <https://ilcamminodellapace.it/>
- ✓ Cammino San Tommaso <http://www.camminodisantomaso.org/>
- ✓ Cammino del Gran Sasso <https://camminodelgransasso.it/>



#### Indagine di mercato



Implementazione dei Cammini con tecnologia **Smart Beacons + App. e Piattaforma**

#### Gestione e Manutenzione

- ✓ Individuazione soggetti coinvolti (Comuni, Enti Parco, CAI, Associazioni etc.);
- ✓ Definizione Piano di Gestione: identificazione **«Servizi necessari al Camminatore»** (es. trasporto bagagli, assistenza medica, prenotazioni, trasporti), mappatura servizi esistenti, fruibilità siti culturali, definizione Linee Guida per fornitori di servizi, valutazione della soddisfazione dei pellegrini.

