


Fossa, 06/11/2023

- A**
- Comune dell'Aquila**  
[protocollo@comune.laquila.postecert.it](mailto:protocollo@comune.laquila.postecert.it)
  - Comune di Ocre**  
[comuneocre@pec.it](mailto:comuneocre@pec.it)
  - Comune di Fossa**  
[comunefossa@pec.it](mailto:comunefossa@pec.it)
  - Comune di Sant'Eusanio Forconese**  
[santeusaniof.aq@legalmail.it](mailto:santeusaniof.aq@legalmail.it)
  - Comune di Villa Sant'Angelo**  
[comunevillasantangelo@pec.it](mailto:comunevillasantangelo@pec.it)
  - Comune di San Demetrio Ne' Vestini**  
[protocollo.sandemetrionv@legalmail.it](mailto:protocollo.sandemetrionv@legalmail.it)
  - Comune di Fagnano Alto**  
[comunefagnanoalto@pec.comunefagnanoalto.it](mailto:comunefagnanoalto@pec.comunefagnanoalto.it)
  - Comune di Fontecchio**  
[comune.fontecchio@pec.it](mailto:comune.fontecchio@pec.it)
  - Comune di Tione degli Abruzzi**  
[protocollo@comune.tionedegliabruzzo.aq.it](mailto:protocollo@comune.tionedegliabruzzo.aq.it)
  - Comune di Acciano**  
[accianoaq@pec.it](mailto:accianoaq@pec.it)
  - Comune di Molina Aterno**  
[molinaaterno@pec.it](mailto:molinaaterno@pec.it)
  - Comune di Castelvechio Subequo**  
[castelvechio.subequo@pec.it](mailto:castelvechio.subequo@pec.it)
  - Comune di Castel di Ieri**  
[casteldieri@pec.it](mailto:casteldieri@pec.it)
  - Comune di Goriano Sicoli**  
[gorianosicoli@pec.it](mailto:gorianosicoli@pec.it)
  - Comune di Raiano**  
[comuneraiano@postecert.it](mailto:comuneraiano@postecert.it)
  - Comune di Corfinio**



---

Ufficio Speciale per la Ricostruzione dei Comuni del Cratere

[comune.corfinio.aq@pec.it](mailto:comune.corfinio.aq@pec.it)

**Comune di Roccasale**  
[comuneroccasale@pec.it](mailto:comuneroccasale@pec.it)

**Comune di Pratola Peligna**  
[protocollo@pec.comune.pratolapeligna.aq.it](mailto:protocollo@pec.comune.pratolapeligna.aq.it)

**Comune di Sulmona**  
[protocollo@pec.comune.sulmona.aq.it](mailto:protocollo@pec.comune.sulmona.aq.it)

**Soprintendenza Archeologica Belle Arti e Paesaggio per  
le Province di L'Aquila e Teramo**  
[mbac-sabap-aq-te@mailcert.beniculturali.it](mailto:mbac-sabap-aq-te@mailcert.beniculturali.it)

**Parco Regionale Sirente Velino**  
[parcosirentevelino@pec.sirentevelino.it](mailto:parcosirentevelino@pec.sirentevelino.it)

**Al Coordinamento Territoriale per L'Ambiente dei  
Carabinieri Forestali**

Gruppo Carabinieri Forestale L'Aquila  
[faq42579@pec.carabinieri.it](mailto:faq42579@pec.carabinieri.it)

**Regione Abruzzo**  
DPC - Dipartimento Territorio - Ambiente sede di  
L'Aquila  
[dpc@pec.regione.abruzzo.it](mailto:dpc@pec.regione.abruzzo.it)

Genio Civile Regionale - L'Aquila  
[dpe016@pec.regione.abruzzo.it](mailto:dpe016@pec.regione.abruzzo.it)


DPC002 - Servizio Valutazioni Ambientali  
[dpc002@pec.regione.abruzzo.it](mailto:dpc002@pec.regione.abruzzo.it)

DPC017 - Servizio Demanio Idrico e Fluviale  
[dpc017@pec.regione.abruzzo.it](mailto:dpc017@pec.regione.abruzzo.it)

DPC032 - Servizio Pianificazione Territoriale e Paesaggio  
[dpc032@pec.regione.abruzzo.it](mailto:dpc032@pec.regione.abruzzo.it)

**Provincia dell'Aquila**  
Territorio e Urbanistica Settore Viabilità  
Corpo di Polizia Provinciale  
[urp@cert.provincia.laquila.it](mailto:urp@cert.provincia.laquila.it)

**ASL 01 – Avezzano, Sulmona, L'Aquila:**



---

Ufficio Speciale per la Ricostruzione dei Comuni del Cratere

Dipartimento di Prevenzione  
[protocollogenerale@pec.asl1abruzzo.it](mailto:protocollogenerale@pec.asl1abruzzo.it)  
[dipartimento.prevenzione@pec.asl1abruzzo.it](mailto:dipartimento.prevenzione@pec.asl1abruzzo.it)

**A.R.T.A. Abruzzo**  
Distretto provinciale dell'Aquila  
[dist.laquila@pec.artaabruzzo.it](mailto:dist.laquila@pec.artaabruzzo.it)

**A.N.A.S.**  
**Struttura territoriale Abruzzo e Molise**  
[anas.abruzzo@postacert.stradeanas.it](mailto:anas.abruzzo@postacert.stradeanas.it)

**FERROVIE DELLO STATO ITALIANE S.P.A.**  
[segreteriacdafs@pec.fsitaliane.it](mailto:segreteriacdafs@pec.fsitaliane.it)

**Movimento Celestiniano**  
[consorziocelestiniano@pec.it](mailto:consorziocelestiniano@pec.it)

**Italia Nostra – sez. Abruzzo**  
[italianostra@italianostra.org](mailto:italianostra@italianostra.org)

**WWF – sez. Abruzzo**  
[wwf@wwf.it](mailto:wwf@wwf.it)

**Legambiente - Abruzzo**  
[direzione@legambienteabruzzo.it](mailto:direzione@legambienteabruzzo.it)

**L.I.P.U. - Abruzzo**  
[aquila@lipu.it](mailto:aquila@lipu.it)


**C.A.I. - Abruzzo**  
[webmaster@caiabruzzo.it](mailto:webmaster@caiabruzzo.it)

**C.A.I. – L'Aquila**  
[laquila@pec.cai.it](mailto:laquila@pec.cai.it)

**Ufficio Usi Civici e Tratturi L'Aquila**  
[ferdinando.santomaggio@regione.abruzzo.it](mailto:ferdinando.santomaggio@regione.abruzzo.it)

**Ente Parco Majella**  
[pnm@pec.parcomaiella.it](mailto:pnm@pec.parcomaiella.it)  
Affidatario dei servizi di rilievo

Alle associazioni, organismi, enti di protezione, onlus e soggetti pubblici e privati comunque denominati portatori di interessi pubblici o privati, nonché i portatori di interessi diffusi costituiti in associazioni o comitati, cui possa derivare un pregiudizio da



**provvedimento raggiunti mediante pubblicazione sul profilo istituzionale dell'Ufficio**

**E p.c.**      **Struttura di Missione**  
Cons. Carlo PRESENTI  
[struttura.apf@pec.governo.it](mailto:struttura.apf@pec.governo.it)

**Presidenza del Consiglio dei Ministri**  
**Commissario Straordinario sisma 2016/2017**  
On. Avv. Giovanni Legnini  
[comm.ricostruzionesisma2016@pec.governo.it](mailto:comm.ricostruzionesisma2016@pec.governo.it)


**OGGETTO: Conferenza di Servizi Decisoria, convocata d'ufficio ed ai sensi degli artt. 14, comma 3, e 14-bis della Legge 7 agosto 1990, n. 241, con svolgimento in forma semplificata e con modalità asincrona, nonché art. 48, comma 5, del decreto-legge 77/2021, come convertito dalla legge 108/2021 e art. 14 del D.L. 24 febbraio 2023, n. 13, convertito con modificazioni in legge n. 41 del 21 aprile 2023.**

Intervento a valere sul Fondo Complementare al PNRR sisma 2009-2016 - Sottomisura A3.3 - *“Consolidamento di percorsi e cammini culturali, tematici e storici”*.

Esame del Progetto Definitivo/Esecutivo relativo all'intervento: **“Cammino Grande di Celestino” – CUP C19J21047330001**.

**Visti e richiamati:**


- il Piano Nazionale di Ripresa e Resilienza (PNRR) approvato con Decisione del Consiglio ECOFIN del 13 luglio 2021, notificata all'Italia dal Segretariato generale del Consiglio con nota LT161/21, del 14 luglio 2021;
- il decreto-legge del 31 maggio 2021, n. 77, convertito con modificazioni dalla legge 29 luglio 2021, n. 108, recante *“Governance del Piano nazionale di ripresa e resilienza e prime misure di rafforzamento delle strutture amministrative e di accelerazione e snellimento delle procedure”*, ed in particolare l'art. 14, intitolato *“Estensione della disciplina del PNRR al Piano complementare”*, nonché l'art. 14-bis, recante *“Governance degli interventi del Piano complementare nei territori interessati dagli eventi sismici del 2009 e del 2016”*;



- gli obblighi di assicurare il conseguimento di target e milestone e degli obiettivi finanziari stabiliti nel PNRR;
- l'atto di *"Individuazione e approvazione dei Programmi unitari di intervento, previsti dal Piano complementare, per i territori colpiti dal sisma del 2009 e del 2016 ai sensi dell'art. 1, comma 2, lett. b del decreto legge del 6 maggio 2021, n. 59, convertito con modificazioni dalla legge 1° luglio 2021, n. 101, e degli artt. 14 e 14-bis del decreto-legge 31 maggio 2021, n. 77, convertito con modifiche nella legge 28 luglio 2021 n. 108"*;
- la sub-misura A.3 del Piano complementare sisma intitolata *"Rigenerazione urbana e territoriale"*, di cui occorre affidare la progettazione con riguardo alla linea di intervento 3, intitolata *"Realizzazione, implementazione e consolidamento di percorsi e cammini culturali, tematici e storici; avvio della rifunzionalizzazione delle Soluzioni Abitative di Emergenza (SAE); ammodernamento e la messa in sicurezza di impianti sportivi, ricreativi e di risalita"*;
- l'Ordinanza n. 9 del 30 dicembre 2021 del Commissario Straordinario per la ricostruzione nei territori delle Regioni Abruzzo, Lazio, Marche e Umbria interessati dagli eventi sismici verificatisi a far data dal 24 agosto 2016 per l'attuazione degli interventi del Piano complementare nei territori colpiti dal sisma 2009-2016, Sub-misura A3, *"Rigenerazione urbana e territoriale"*, Linea di intervento 3, intitolata *"Realizzazione, implementazione e consolidamento di percorsi e cammini culturali, tematici e storici; avvio della rifunzionalizzazione delle Soluzioni Abitative di Emergenza (SAE); ammodernamento e la messa in sicurezza di impianti sportivi, ricreativi e di risalita"*, ai sensi dell'art. 14 bis del decreto legge 31 maggio 2021, n. 77, convertito con modificazioni dalla legge 28 luglio 2021, n. 108, e in particolare l'allegato 1, che individua l'USRC come Soggetto Responsabile dell'intervento in oggetto;
- le Indicazioni procedurali emanate in data 20 gennaio 2022, prot. n. 1401, dal Commissario straordinario sisma 2016 e dal Responsabile della Struttura di Missione sisma 2009, per l'Attuazione degli interventi del Piano complementare al PNRR nei territori colpiti dal sisma 2009 - 2016. Sub misure A2.1, A3.1, A3.3 e A4.5;
- l'intesa del Coordinatore della Struttura di missione 2009 e dei Presidenti delle Regioni Abruzzo, Lazio, Marche e Umbria nella Cabina di coordinamento integrata svoltasi in data 13 aprile 2022;
- l'Ordinanza n. 17 del 14 aprile 2022, recante disposizioni circa le modalità per il trasferimento dei fondi necessari alla realizzazione degli interventi di cui alle suddette ordinanze nonché le disposizioni attuative, anche relative alle funzioni di supporto, monitoraggio e rendicontazione, al fine di consentire la maggior celerità e semplificazione possibile, in coerenza con i milestone e gli obiettivi previsti dal decreto MEF 15 luglio 2021;

**Dato atto che:**


- la realizzazione dell'intervento in oggetto, ivi compresi i procedimenti ad esso correlati, presupposti, collegati e subordinati è stata affidata all'Ufficio Speciale per la Ricostruzione dei Comuni del Cratere;
- le attività amministrative poste in essere dall'USRC sono state indirizzate con provvedimento generale n.1122 del 30/12/2021, fatto oggetto di puntuale e dettagliata informativa;



- il comma 5 dell'art. 48 del decreto-legge 77/2021, come convertito dalla legge 108/2021, stabilisce che sia ammesso l'affidamento "di progettazione ed esecuzione dei relativi lavori anche sulla base del progetto di fattibilità tecnica ed economica" (PFTE);
- gli interventi oggetto del presente atto sono tra quelli per i quali è legittimato l'affidamento della progettazione e l'esecuzione dei relativi lavori sulla base del progetto di fattibilità tecnica ed economica;
- il comma 7 del succitato articolo 48 stabilisce che, in deroga al Codice dei contratti, il parere del Consiglio Superiore dei lavori pubblici è necessario esclusivamente sui progetti di fattibilità tecnica ed economica di lavori pubblici di competenza statale, o comunque finanziati per almeno il cinquanta per cento dallo Stato, di importo pari o superiore ai cento milioni di euro;
- pertanto, pur essendo l'amministrazione procedente identificata per consolidata prassi e giurisprudenza quale Ente Strumentale dello Stato, non ricorrono nel caso di specie le soglie di cui al punto che precede essendo l'importo del finanziamento stanziato per l'intervento in oggetto pari a € 1.000.000,00, e che quindi si prescinde dall'acquisizione del parere di cui all'articolo 215, comma 3, del decreto legislativo n. 50 del 2016.

**Richiamati:**


- la Determinazione USRC n. 72 del 31 gennaio 2022, di nomina dell'Ing. Paolo Celli quale RUP dell'intervento Cammino Grande di Celestino;
- il Documento Preliminare alla Progettazione predisposto dal Responsabile Unico del Procedimento e acquisito con prot. USRC n. 2817 del 01/03/2022 ed il Quadro Tecnico Economico in esso riportato, sono stati approvati con Determinazione USRC n. 166 del 02/03/2022;
- il Progetto di Fattibilità Tecnico Economica, redatto dall'Arch. Roberta Scarizza, oggetto di Conferenza di Servizi Preliminare di cui all'art. 14, comma 3, della legge 241/90, indetta con comunicazione prot. del 6813 del 02/05/2022;
- le comunicazioni acquisite nel corso della richiamata Conferenza di Servizi Preliminare, con le quali i seguenti enti hanno chiarito di non avere competenza rispetto all'intervento in oggetto:
  - o Raggruppamento Carabinieri Biodiversità, Reparto di L'Aquila prot. 104/2 – 1/2022, acquisita con prot. USRC n. 7499 del 13/05/2022;
- i pareri resi dagli enti che hanno preso parte alla Conferenza di Servizi Preliminare;
- il Verbale di conclusione della Conferenza di Servizi Preliminare, di cui all'art. 14, comma 3, della legge 241/90, prot. USRC n. 9816 del 20/06/2022 a firma del R.U.P.;
- i Verbali di Verifica, prot. USRC n. 9818 del 20/06/2022, e Validazione, prot. USRC n. 9821 del 20/06/2022, a firma degli Ing. Paolo Celli e Arch. Roberta Scarizza, rispettivamente R.U.P. e progettista del Progetto di Fattibilità Tecnico Economica;
- la Determinazione n. 566 del 20/06/2022 di positiva conclusione della Conferenza di Servizi Preliminari e di approvazione del P.F.T.E, del QTE e relativi impegni di spesa;



- il Verbale di Validazione prot. USRC n. 13062 del 08/08/2022, sottoscritto da RUP e progettista, ad integrale sostituzione del precedente atto citato, a seguito di modifica non sostanziale del Q.T.E. e del P.F.T.E.;
- la Determinazione di Aggiudicazione non efficace n. 1100 del 31/10/2022, adottata a seguito dello svolgimento della procedura negoziata avente ad oggetto l'appalto integrato per la progettazione definitiva/esecutiva, coordinamento della sicurezza in progettazione ed esecuzione lavori per la realizzazione dell'intervento a valere sul Fondo Complementare al PNRR sisma 2009-2016 - ai sensi dell'art. 14 bis del decreto-legge 31 maggio 2021, n. 77, convertito con modificazioni dalla legge 28 luglio 2021, n. 108 - Sottomisura A3.3 "Consolidamento di percorsi e cammini culturali, tematici e storici" – cammino Grande di Celestino CUP C19J21047330001 - CIG 9258976CB2;
- la Determinazione USRC n. 1299 del 12/12/2022 di Dichiarazione di efficacia della Determinazione di aggiudicazione n. 1100 del 31/10/2022, con cui si aggiudicava l'appalto integrato in oggetto all'operatore economico Saporito Garden società cooperativa con sede in Via Monte Bianco 2, 80017 Melito di Napoli, P.Iva 07977511216, per un valore complessivo di 522.608,71, oltre IVA;
- il Contratto D'Appalto prot. USRC n. 22072 del 23/12/2023;
- il progetto definitivo/esecutivo trasmesso dal progettista incaricato e recepito con prot. USRC n. 11342 del 12/06/2023 e prot. USRC n. 11735 del 15/06/2023;
- la verifica in contraddittorio dei predetti elaborati, prima dell'inizio dei lavori, convocata dal RUP, Ing. Paolo Celli, con nota prot. USRC n. 0012065 del 20/06/2023 e tenutasi in data 29/06/2023 e di cui al verbale prot. USRC n. 12997 del 04/07/2023;
- la documentazione progettuale revisionata a seguito di verifica in contraddittorio, acquisita con prot. n. 13606 del 14/07/2023, n. 13851 del 19/07/2023, n. 13852 del 19/07/2023 e n. 14433 del 27/07/2023;
- il Provvedimento del funzionario delegato n. 47 del 07 agosto 2023, per mezzo del quale è stato nominato RUP per l'intervento relativo al Cammino Grande di Celestino, in sostituzione dell'Ing. Paolo Celli, l'Ing. Vito De Carne;
- la verifica in contraddittorio degli elaborati progettuali, prima dell'inizio dei lavori, convocata dal RUP, Ing. Vito De Carne, con nota prot. USRC n. 19224 del 10/10/2023 e tenutasi in data 16/10/2023 e di cui al verbale prot. USRC n. 20724 del 27/10/2023;
- la documentazione progettuale revisionata a seguito di verifica in contraddittorio acquisita con prot. n. 21247 del 06/11/2023, e n. 21315 del 06/11/2023;

**Ritenuto** opportuno offrire una dettagliata e trasparente informativa alle Funzioni della Presidenza del Consiglio dei Ministri a vario titolo coinvolte nella gestione delle misure di cui al Piano Nazionale di Ripresa e Resilienza (PNRR);

**Richiamato** l'art. 14, comma 2, della L. 241/90, che prevede lo svolgimento della Conferenza di Servizi Decisoria secondo le modalità fissate dall'art.14-bis (in forma semplificata ed in modalità asincrona), anche abbreviando i termini per il suo svolgimento;

**INDICE**

- (i) La Conferenza di Servizi Decisoria ai sensi dell'art. 14, comma 2, della L. 241 del 1990, con svolgimento in forma semplificata ed in modalità asincrona *ex art. 14-bis* della legge medesima, invitando a parteciparvi le Amministrazioni ed i Gestori di pubblico servizio coinvolti.
- (ii) Poiché l'intervento proposto prevede la realizzazione di opere pubbliche o di interesse pubblico, la Conferenza di servizi si dovrà esprimere sul progetto definitivo/esecutivo rendendo le intese, i pareri, le concessioni, le autorizzazioni, le licenze, i nulla osta e gli assensi, comunque denominati, richiesti dalla normativa vigente.

A tal fine,

**COMUNICA**

- a) **OGGETTO DELLA DETERMINAZIONE DA ASSUMERE:** Progetto Definitivo/Esecutivo relativo all'intervento "Cammino Grande di Celestino".

In tal senso, attraverso il collegamento

<https://drive.google.com/drive/folders/1edRYRze1M5KtRvz3fbfvm8ti97sO9oYm?usp=sharing>

viene reso disponibile il Progetto Definitivo/Esecutivo composto dai seguenti elaborati:

| Tavola                        | Descrizione  | Scala | Formato |
|-------------------------------|--|-------|---------|
| A.0.REV.02                    | Elenco elaborati   | varie | A4      |
| <b>ELABORATI GRAFICI</b>      |  |       |         |
| ARCHITETTONICI                |  |       |         |
| <b>INQUADRAMENTO GENERALE</b> |  |       |         |
| A.01.REV02                    | Inquadramento urbanistico e territoriale                             | varie | A3      |
| A.02.REV02                    | Tracciato del Cammino, categorizzazione Tappe e centri abitati       | varie | A3      |
| <b>PROGETTO</b>               |  |       |         |
| A.03a.REV.02                  | Interventi Segnaletica   | varie | A0      |
| A.03a.dett01.REV.02           | Interventi Segnaletica:Dettaglio Quadrante 1                         | varie | A1      |
| A.03a.dett02.REV.02           | Interventi Segnaletica:Dettaglio Quadrante 2                         | varie | A1      |
| A.03a.dett03.REV.02           | Interventi Segnaletica:Dettaglio Quadrante 3                         | varie | A1      |
| A.03b.REV.02                  | Interventi sul tracciato   | varie | A0      |
| A.03c.REV.02                  | Aree di Sosta  | varie | A0      |
| A.03d.REV.02                  | Individuazione attraversamenti e interferenze con strade provinciali | varie | A0      |
| A.04.REV02                    | Abaco degli interventi di sistemazione del tracciato                 | varie | A3      |
| A.05a.REV02                   | Abaco della Segnaletica  | varie | A3      |
| A.05b.REV02                   | Contenuti Informazioni Per Bacheche Generali                         | varie | A1      |
| A.06.REV02                    | Abaco Aree di Sosta e Colonnine di Ricarica E-BIKE                   | varie | A3      |





## ELENCO ELABORATI - PROGETTO DEFINITIVO/ESECUTIVO


| Tavola           | Descrizione  | Scala | Formato |
|------------------|--|-------|---------|
| <b>RELAZIONI</b> |  |       |         |
| 01_RDA.REV02     | Relazione generale del progetto definitivo-esecutivo | REL   | A4      |
| 02_CME.REV02     | Computo metrico estimativo                           | REL   | A4      |
| 03_EP.REV02      | Elenco Prezzi Unitari                                | REL   | A4      |
| 04_AP.REV02      | Analisi Prezzi                                       | REL   | A4      |
| 05_QTE.REV02     | Quadro tecnico Economico                             | REL   | A4      |
| 06_CST.REV02     | Capitolato speciale Tecnico                          | REL   | A4      |
| 07_VIN.REV02     | VINCA - Valutazione di Incidenza Ambientale          | REL   | A4      |
| 08a_PSC.REV02    | Piano di sicurezza e coordinamento                   | REL   | A4      |
| 08b_PSC.REV02    | Cronoprogramma dei lavori (Diagramma di GANTT)       | REL   | A4      |
| 08c_PSC.REV02    | Analisi e valutazione dei rischi                     | REL   | A4      |
| 08d_PSC.REV02    | Stima dei costi della sicurezza                      | REL   | A4      |
| 08e_PSC.REV02    | Layout di cantiere                                   | REL   | A3      |
| 09_RIP.REV02     | Relazione Interferenze Provincia                     | REL   | A4      |
| 10_PDM.REV02     | Piano di Manutenzione                                | REL   | A4      |

- b) **TERMINE PERENTORIO: 21/11/2023** (15 giorni dalla ricezione della presente tramite posta elettronica certificata): termine perentorio entro il quale le Amministrazioni coinvolte possono richiedere, ai sensi dell'art. 2, c. 7, della L. 241/90, integrazioni documentali e/o chiarimenti relativi a fatti, stati o qualità non attestati in documenti già in possesso di questa Amministrazione o non direttamente acquisibili presso altre Pubbliche Amministrazioni;
- c) **TERMINE PERENTORIO: 21/12/2023** (quarantacinque giorni dalla ricezione della presente): termine perentorio entro il quale le Amministrazioni coinvolte devono rendere le proprie determinazioni con riferimento all'oggetto della Conferenza di Servizi Decisoria indetta e sulla base della documentazione prodotta.

**SI EVIDENZIA**

quanto segue:

- o entro la predetta scadenza del termine di presentazione, si provvederà ad acquisire ogni eventuale determinazione dei soggetti in indirizzo, anche attraverso il coinvolgimento dei soggetti interessati;
- o le determinazioni dei soggetti ed enti invitati a partecipare, congruamente motivate, sono formulate in termini di assenso o dissenso. Si considera acquisito l'assenso senza condizioni delle amministrazioni in cui il rappresentante non abbia partecipato alle riunioni ovvero, pur partecipandovi, non abbia espresso la propria posizione ovvero abbia espresso un dissenso non motivato o riferito a questioni che non costituiscono oggetto del procedimento. Il dissenso manifestato in sede di Conferenza di servizi deve essere motivato e recare, a pena di inammissibilità, le specifiche indicazioni progettuali necessarie ai fini dell'assenso. Le prescrizioni o condizioni eventualmente indicate ai fini dell'assenso o del superamento del dissenso sono espresse in modo chiaro e analitico e specificano se sono relative a un vincolo derivante da una disposizione normativa o da un atto amministrativo generale ovvero discrezionalmente apposte per la migliore tutela dell'interesse pubblico. È possibile contattare i riferimenti in calce per chiarimenti e supporto;



**U.S.R.C.**

---

**Ufficio Speciale per la Ricostruzione dei Comuni del Cratere**

- scaduto il termine di cui alla lettera c), l'amministrazione precedente disporrà in conformità a quanto prescritto dall'art. 14 bis L. 241/90 anche previa convocazione, ricorrendone i presupposti della conferenza di servizi decisoria in modalità sincrona nei termini di cui alla lett. c) del presente avviso;
- copia della presente indizione viene pubblicata all'albo online dell'Ufficio Speciale per la Ricostruzione dei Comuni del Cratere (USRC).

Si resta a disposizione per ogni chiarimento ai seguenti riferimenti:

- la corrispondenza con l'USRC dovrà avvenire esclusivamente in modalità telematica, al seguente indirizzo P.E.C.: [usrc@pec.it](mailto:usrc@pec.it)
- R.U.P.: Ing. Vito De Carne – tel. 0862.7531201 – [vito.decarne@utr2.usrc.it](mailto:vito.decarne@utr2.usrc.it)

**Il Responsabile Unico del Progetto**

*Ing. Vito De Carne*