



U.S.R.C.

Ufficio Speciale per la Ricostruzione dei Comuni del Cratere

Fossa, 02/05/2022

Spett.le **Comune di Castelvechio Calvisio**
castelvechiocalvisio@pec.it

Spett.le **Comune di Castel del Monte**
protocollo.comune.casteldelmonte@legalmail.it

Comune di Calascio
comune.calascio@pec.comune.calascio.aq.it

Spett.le **Comune di Carapelle Calvisio**
comune.carapelle.aq@legalmail.it

Spett.le **Comune di Santo Stefano di Sessanio**
amministrativossessanio@legalmail.it

Spett.le **Comune di Ofena**
anagrafe.ofena@pec.it

Spett.le **Comune di Villa Santa Lucia degli Abruzzi**
sindaco.villasantalucia.aq@legalmail.it

Comune di Capestrano
protocollo.capecstrano@legalmail.it

Spett.le **Soprintendenza Archeologica Belle Arti e Paesaggio
per le Province di L'Aquila e Teramo**
mbac-sabap-aq-te@mailcert.beniculturali.it

Spett.le **Ente Parco Nazionale Gran Sasso Monti della Laga**
gransassolagapark@pec.it

**Carabinieri Forestali Parco Nazionale del Gran Sasso e Monti della Laga
Coordinamento Territoriale per L'Ambiente**
faq42613@pec.carabinieri.it

**Al Coordinamento Territoriale per L'Ambiente dei
Carabinieri Forestali**
Gruppo Carabinieri Forestale L'Aquila
faq42579@pec.carabinieri.it

Reparto Carabinieri Biodiversità L'Aquila
faq42654@pec.carabinieri.it

Alla Regione Abruzzo
DPC - Dipartimento Territorio - Ambiente sede di L'Aquila
dpc@pec.regione.abruzzo.it

Genio Civile Regionale - L'Aquila
dpe016@pec.regione.abruzzo.it

DPC002 - Servizio Valutazioni Ambientali



U.S.R.C.

Ufficio Speciale per la Ricostruzione dei Comuni del Cratere

dpc002@pec.regione.abruzzo.it

DPC017 - Servizio Demanio Idrico e Fluviale
dpc017@pec.regione.abruzzo.it

DPC032 - Servizio Pianificazione Territoriale e Paesaggio
dpc032@pec.regione.abruzzo.it

Ufficio Usi Civici e Tratturi L'Aquila
ferdinando.santomaggio@regione.abruzzo.it

Alla Provincia dell'Aquila
Territorio e Urbanistica - Settore Viabilità
e
Corpo di Polizia Provinciale
urp@cert.provincia.laquila.it

Alla ASL 01 – Avezzano, Sulmona, L'Aquila
Dipartimento di Prevenzione
protocollogenerale@pec.asl1abruzzo.it
dipartimento.prevenzione@pec.asl1abruzzo.it

All'A.R.T.A. Abruzzo
Distretto provinciale dell'Aquila
dist.laquila@pec.artaabruzzo.it

All'A.N.A.S.
Struttura territoriale Abruzzo e Molise
anas.abruzzo@postacert.stradeanas.it

A Italia Nostra – sez. Abruzzo
italianostra@italianostra.org

Al WWF – sez. Abruzzo
wwf@wwf.it


A Legambiente - Abruzzo
direzione@legambienteabruzzo.it

Alla L.I.P.U. - Abruzzo
aquila@lipu.it

Al C.A.I. - Abruzzo
abruzzo@caiabruzzo.it

Al C.A.I. – L'Aquila
laquila@pec.cai.it

Al R.T.I.
Soc. Cooperativa Il Bosso Formazione – Arch.Franco Di Carlo
ilbossoform@pec.it
franco.dicarlo@archiworldpec.it
Affidatari dei servizi di rilievo



Ufficio Speciale per la Ricostruzione dei Comuni del Cratere

Alle associazioni, organismi, enti di protezione, onlus e soggetti pubblici e privati comunque denominati portatori di interessi pubblici o privati, nonché i portatori di interessi diffusi costituiti in associazioni o comitati, cui possa derivare un pregiudizio da provvedimento (raggiunti anche mediante pubblicazione sul profilo istituzionale dell'Ufficio)

E p.c. alla Struttura di Missione
Cons. Carlo PRESENTI
struttura.ap1@pec.governo.it

Alla Presidenza del Consiglio dei Ministri
Commissario Straordinario sisma 2016/2017
On. Avv. Giovanni Legini
comm.ricostruzione.sisma2016@pec.governo.it

All' U.S.R.A.
Titolare Ing. S.D. Provenzano
usra@pec.it


OGGETTO: Conferenza di Servizi Preliminare, convocata d'ufficio ed ai sensi degli artt. 14, comma 3, e 14-bis della Legge 7 agosto 1990, n. 241, con svolgimento in forma semplificata e con modalità asincrona, nonché art. 48, comma 5, del decreto-legge 77/2021, come convertito dalla legge 108/2021.

Intervento a valere sul Fondo Complementare al PNRR sisma 2009-2016 - Sottomisura A3.3 - "Consolidamento di percorsi e cammini culturali, tematici e storici".

Esame del Progetto di Fattibilità Tecnico ed Economica relativo all'intervento: "Cammino della Baronia" – CUP C49J21046960001

Visti e richiamati:

- il Piano Nazionale di Ripresa e Resilienza (PNRR) approvato con Decisione del Consiglio ECOFIN del 13 luglio 2021, notificata all'Italia dal Segretariato generale del Consiglio con nota LT161/21, del 14 luglio 2021;
- il decreto-legge del 31 maggio 2021, n. 77, convertito con modificazioni dalla legge 29 luglio 2021, n. 108, recante "Governance del Piano nazionale di ripresa e resilienza e prime misure di rafforzamento delle strutture amministrative e di accelerazione e snellimento delle procedure", ed in particolare l'art. 14, intitolato "Estensione della disciplina del PNRR al Piano complementare", nonché l'art. 14-bis, recante "Governance degli interventi del Piano complementare nei territori interessati dagli eventi sismici del 2009 e del 2016";
- gli obblighi di assicurare il conseguimento di target e milestone e degli obiettivi finanziari stabiliti nel PNRR;
- l'atto di "Individuazione e approvazione dei Programmi unitari di intervento, previsti dal Piano complementare, per i territori colpiti dal sisma del 2009 e del 2016 ai sensi dell'art. 1, comma 2, lett. b del decreto legge del 6 maggio 2021, n. 59, convertito con modificazioni dalla legge 1° luglio 2021, n. 101, e degli artt. 14 e 14-bis del decreto-legge 31 maggio 2021, n. 77, convertito con modifiche nella legge 28 luglio 2021 n. 108";
- la sub-misura A.3 del Piano complementare sisma intitolata "Rigenerazione urbana e territoriale", di cui occorre affidare la progettazione con riguardo alla linea di intervento 3, intitolata "Realizzazione, implementazione e consolidamento di percorsi e cammini culturali, tematici e storici; avvio della rifunzionalizzazione delle

**Ufficio Speciale per la Ricostruzione dei Comuni del Cratere**


Soluzioni Abitative di Emergenza (SAE); ammodernamento e la messa in sicurezza di impianti sportivi, ricreativi e di risalita”;

- l' Ordinanza n. 9 del 30 dicembre 2021 del Commissario Straordinario per la ricostruzione nei territori delle Regioni Abruzzo, Lazio, Marche e Umbria interessati dagli eventi sismici verificatisi a far data dal 24 agosto 2016 per l' attuazione degli interventi del Piano complementare nei territori colpiti dal sisma 2009-2016, Submisura A3, "Rigenerazione urbana e territoriale", Linea di intervento 3, intitolata "*Realizzazione, implementazione e consolidamento di percorsi e cammini culturali, tematici e storici; avvio della rifunzionalizzazione delle Soluzioni Abitative di Emergenza (SAE); ammodernamento e la messa in sicurezza di impianti sportivi, ricreativi e di risalita*", ai sensi dell' art. 14 bis del decreto legge 31 maggio 2021, n. 77, convertito con modificazioni dalla legge 28 luglio 2021, n. 108., e in particolare l' allegato 1, che individua l'USRC come Soggetto Responsabile dell' intervento in oggetto;
- le Indicazioni procedurali emanate in data 20 gennaio 2022 prot. n. 1401, dal Commissario straordinario sisma 2016 e dal Responsabile della Struttura di Missione sisma 2009, per l' Attuazione degli interventi del Piano complementare al PNRR nei territori colpiti dal sisma 2009 - 2016. Sub misure A2.1, A3.1, A3.3 e A4.5;
- l' intesa del Coordinatore della Struttura di missione 2009 e dei Presidenti delle Regioni Abruzzo, Lazio, Marche e Umbria nella Cabina di coordinamento integrata svoltasi in data 13 aprile 2022;
- l' Ordinanza n. 17 del 14 aprile 2022 recante disposizioni circa le modalità per il trasferimento dei fondi necessari alla realizzazione degli interventi di cui alle suddette ordinanze e precisare le disposizioni attuative, anche relative alle funzioni di supporto, monitoraggio e rendicontazione, al fine di consentire la maggior celerità e semplificazione possibile, in coerenza con i milestone e gli obiettivi previsti dal decreto MEF 15 luglio 2021;

Dato atto che:

- la realizzazione dell' intervento, ivi compresi i procedimenti ad esso correlati, presupposti, collegati e subordinati è stata affidata all' Ufficio Speciale per la Ricostruzione USRC;
- le attività amministrative poste in essere dall' Ufficio sono state indirizzate con provvedimento generale n.1122 del 30/12/2021, fatto oggetto di puntuale e dettagliata informativa;
- il comma 5 dell' art. 48 del decreto-legge 77/2021, come convertito dalla legge 108/2021, stabilisce che sia ammesso l' affidamento "*di progettazione ed esecuzione dei relativi lavori anche sulla base del progetto di fattibilità tecnica ed economica*" (PFTE);
- l' art. 48, comma 5 "*è una disposizione speciale a carattere derogatorio che non consente interpretazioni estensive*". Il perimetro di applicazione della deroga è limitato, dunque, agli investimenti pubblici finanziati, in tutto o in parte, con le risorse previste dal PNRR e dal PNC e dai programmi cofinanziati dai fondi strutturali dell' Unione europea al fine di "*una realizzazione, in maniera spedita ed efficace, di opere ed interventi finanziati dall' Unione europea*".
- Gli interventi oggetto del presente atto sono tra quelli per i quali è legittimato l' affidamento della progettazione e l' esecuzione dei relativi lavori sulla base del progetto di fattibilità tecnica ed economica;
- il comma 7 del succitato articolo 48 stabilisce che, in deroga al Codice dei contratti, il parere del Consiglio Superiore dei lavori pubblici è necessario esclusivamente sui progetti di fattibilità tecnica ed economica di lavori pubblici di competenza statale, o comunque finanziati per almeno il cinquanta per cento dallo Stato, di importo pari o superiore ai cento milioni di euro;
- pertanto, pur essendo l' amministrazione procedente identificata per consolidata prassi e giurisprudenza quale Ente Strumentale dello Stato, non ricorrono nel caso di specie le soglie di cui al punto che precede e che quindi si prescinde dall' acquisizione del parere di cui all' articolo 215, comma 3, del decreto legislativo n. 50 del 2016;

Rilevato che:

**Ufficio Speciale per la Ricostruzione dei Comuni del Cratere**

- con Determinazione n. 72 del 31 gennaio 2022, l'USRC, è stato individuato, quale RUP dell'intervento Cammino della Baronina, l'Ing. Lorenza Calocero;
- il Documento Preliminare alla Progettazione predisposto dal Responsabile Unico del Procedimento e acquisito con prot. USRC n. 2406 del 23/02/2022 ed il Quadro Tecnico Economico in esso riportato, sono stati approvati con Determinazione USRC n. 160 del 25/02/2022;
- il progettista incaricato con determina 374 del 02.05.2022 ha predisposto il P.F.T.E.;

Considerato che al fine di porre a base di gara (procedura con appalto integrato) il Progetto di fattibilità Tecnico ed Economica ai sensi dell'art. 48, comma 5, del decreto-legge 77/2021, come convertito dalla legge 108/2021, deve essere pertanto convocata la Conferenza di Servizio Preliminare di cui all'art. 14, comma 3, della legge 241/90, con funzione di indirizzo per la redazione delle successive fasi di progettazione e finalizzata a stabilire le condizioni per ottenere “*i necessari pareri, intese, concerti, nulla osta, autorizzazioni, concessioni o altri atti di assenso, comunque denominati*”;

Dato atto che, essendo prevista la realizzazione di opere pubbliche o di interesse pubblico e che, per questa ragione, la conferenza di servizi si dovrà esprimere sul progetto per i profili di fattibilità tecnica ed economica, al fine di indicare le condizioni per ottenere, sul progetto definitivo, le intese, i pareri, le concessioni o altri atti di assenso, comunque denominati, richiesti dalla normativa vigente;

Verificato che sulla base dei contenuti dello Studio di fattibilità risulta necessario il coinvolgimento delle Amministrazioni pubbliche e/o Gestori di servizi pubblici, destinatarie della presente, ognuna in riferimento alle relative, specifiche competenze;

Ritenuto opportuno offrire una dettagliata e trasparente informativa alle Funzioni della Presidenza del Consiglio dei Ministri a vario titolo coinvolte nella gestione delle misure di cui al Piano Nazionale di Ripresa e Resilienza (PNRR);

Richiamato l'art. 14, c.3 della L. 241/90, che prevede lo svolgimento della Conferenza di Servizi Preliminare secondo le modalità fissate dall'art.14-bis (in forma semplificata ed in modalità asincrona), anche abbreviando i termini per il suo svolgimento;


INDICE

- (i) La Conferenza di Servizi preliminare ai sensi dell'art. 14, comma 3, della L. 241 del 1990, con svolgimento in forma semplificata ed in modalità asincrona *ex art. 14-bis* della legge medesima, invitando a parteciparvi le Amministrazioni ed i Gestori di pubblico servizio coinvolti.
- (ii) Poiché l'intervento proposto prevede la realizzazione di opere pubbliche o di interesse pubblico, la Conferenza di servizi si dovrà esprimere sul progetto di fattibilità tecnica ed economica, al fine di indicare le condizioni per ottenere, sul progetto definitivo, le intese, i pareri, le concessioni, le autorizzazioni, le licenze, i nulla osta e gli assenti, comunque denominati, richiesti dalla normativa vigente.
- (iii) In caso di conferenza preliminare convocata ai sensi dell'art. 14, comma 3, della legge 241 del 1990 sul progetto di fattibilità tecnica ed economica l'atto conclusivo indica tutte le condizioni per ottenere, sul progetto definitivo, le intese, i pareri, le concessioni, le autorizzazioni, le licenze, i nullaosta e gli assenti, comunque denominati, richiesti dalla normativa vigente.

A tal fine,

COMUNICA

- a) OGGETTO DELLA DETERMINAZIONE DA ASSUMERE:** Progetto di Fattibilità Tecnica ed Economica relativo all'intervento “*Cammino della Baronina*”.


**Ufficio Speciale per la Ricostruzione dei Comuni del Cratere**

In tal senso, attraverso il collegamento

https://usrcq-my.sharepoint.com/:f/g/personal/lorenza_calocero_usrcq_onmicrosoft_com/EsrFV-DxrrdHg94wSdE3QtgB1GczPgH6S3P2SDFM0bNFnw?e=IFrcz3

viene reso disponibile il Progetto di Fattibilità Tecnica ed Economica composto dai seguenti elaborati:

CODICE ELABORATO	DENOMINAZIONE
R01	Relazione generale e tecnica
R02	Relazione di sostenibilità dell'opera
R03	Schede TRACCIATO
R04	Relazione emergenze storiche, architettoniche e paesaggistiche
T01	Inquadramento dell'intervento: tracciato
T02	Sovrapposizione tracciato su Carta Tecnica IGM scala 1:25.000
T03	Sovrapposizione tracciato su Carta Tecnica Regionale CTR scala 1:10.000
T04	Piano Assetto Idrogeologico PAI - Carta del Rischio
T05	Piano Assetto Idrogeologico PAI - Carta della Pericolosità
T06	Piano Regionale Paesistico 2004
T07	Sistema delle conoscenze condivise - vincoli: Vincoli ex L.431/85 e Vincoli ex 1497/39
T08	Sistema delle conoscenze condivise - vincoli: Tratturi, Zone d'interesse archeologico
T09	Sistema delle conoscenze condivise - armatura urbana: Infrastrutture
T10	Sistema delle conoscenze condivise - armatura urbana: Idrografia Principale e secondaria
T11	Inquadramento emergenze storico-architettoniche e naturalistiche
T12.1	Inquadramento per tappe: Santo Stefano di Sessanio – Castelvecchio Calvisio
T12.2	Inquadramento per tappe: Santo Stefano di Sessanio - Calascio
T12.3	Inquadramento per tappe: Calascio – Castel del Monte
T12.4	Inquadramento per tappe: Castel del Monte – Villa Santa Lucia
T12.5	Inquadramento per tappe: Villa Santa Lucia - Ofena
T12.5bis	Inquadramento per tappe: Ofena - Capo d'Acqua
T12.6	Inquadramento per tappe: Ofena – Castelvecchio Calvisio
T12.7	Inquadramento per tappe: Castelvecchio Calvisio – Carapelle Calvisio
T12.8	Inquadramento per tappe: Calascio – Castelvecchio Calvisio
T12.9	Inquadramento per tappe: Santo Stefano di Sessanio – Lago Racollo
T12.10	Inquadramento per tappe: Lago Racollo – Catel del Monte
T13	Emergenze storiche, architettoniche e paesaggistiche
E01	Stima economica dell'intervento
E02	Quadro economico
E03	Schema di contratto
E04	Disciplinare descrittivo e prestazionale degli elementi tecnici
P01	Piano preliminare di manutenzione dell'opera
S01	Prime indicazioni sicurezza



- b) **TERMINE PERENTORIO: 17 MAGGIO 2022** (15 giorni dalla ricezione della presente tramite posta elettronica certificata): termine perentorio entro il quale le Amministrazioni coinvolte possono richiedere, ai sensi dell'art. 2, c. 7, della L. 241/90, integrazioni documentali e/o chiarimenti relativi a fatti, stati o qualità non attestati in documenti già in possesso di questa Amministrazione o non direttamente acquisibili presso altre Pubbliche Amministrazioni;
- c) **TERMINE PERENTORIO: 16 GIUGNO 2022** (quarantacinque giorni dalla ricezione della presente): termine perentorio entro il quale le Amministrazioni coinvolte devono rendere le proprie determinazioni con riferimento all'oggetto della Conferenza di Servizi preliminare indetta e sulla base della documentazione prodotta.

SI EVIDENZIA

quanto segue:

- entro la predetta scadenza del termine di presentazione, si provvederà ad acquisire ogni eventuale determinazione dei soggetti in indirizzo, anche attraverso il coinvolgimento dei soggetti interessati;
- che le determinazioni espresse in sede di conferenza preliminare potranno essere motivatamente modificate o integrate nella successiva indizione di conferenza simultanea per l'approvazione del progetto definitivo, solo in presenza di significativi elementi emersi nel successivo procedimento anche a seguito delle osservazioni degli interessati sul progetto definitivo;
- che copia della presente indizione viene pubblicata all'albo online dell'Ufficio Speciale per la Ricostruzione dei Comuni del Cratere (USRC);

Si resta a disposizione per ogni chiarimento ai seguenti riferimenti:

- la corrispondenza con l'USRC dovrà avvenire esclusivamente in modalità telematica, al seguente indirizzo P.E.C.: ricostruzionepubblica.usrc@pec.it
- Responsabile del Procedimento: Ing. Lorenza Calocero – tel. 0862.7531260 – lorenza.calocero@usrc.it

È possibile contattare i riferimenti in calce per chiarimenti e supporto.

Il Responsabile Unico del Procedimento

Ing. Lorenza Calocero